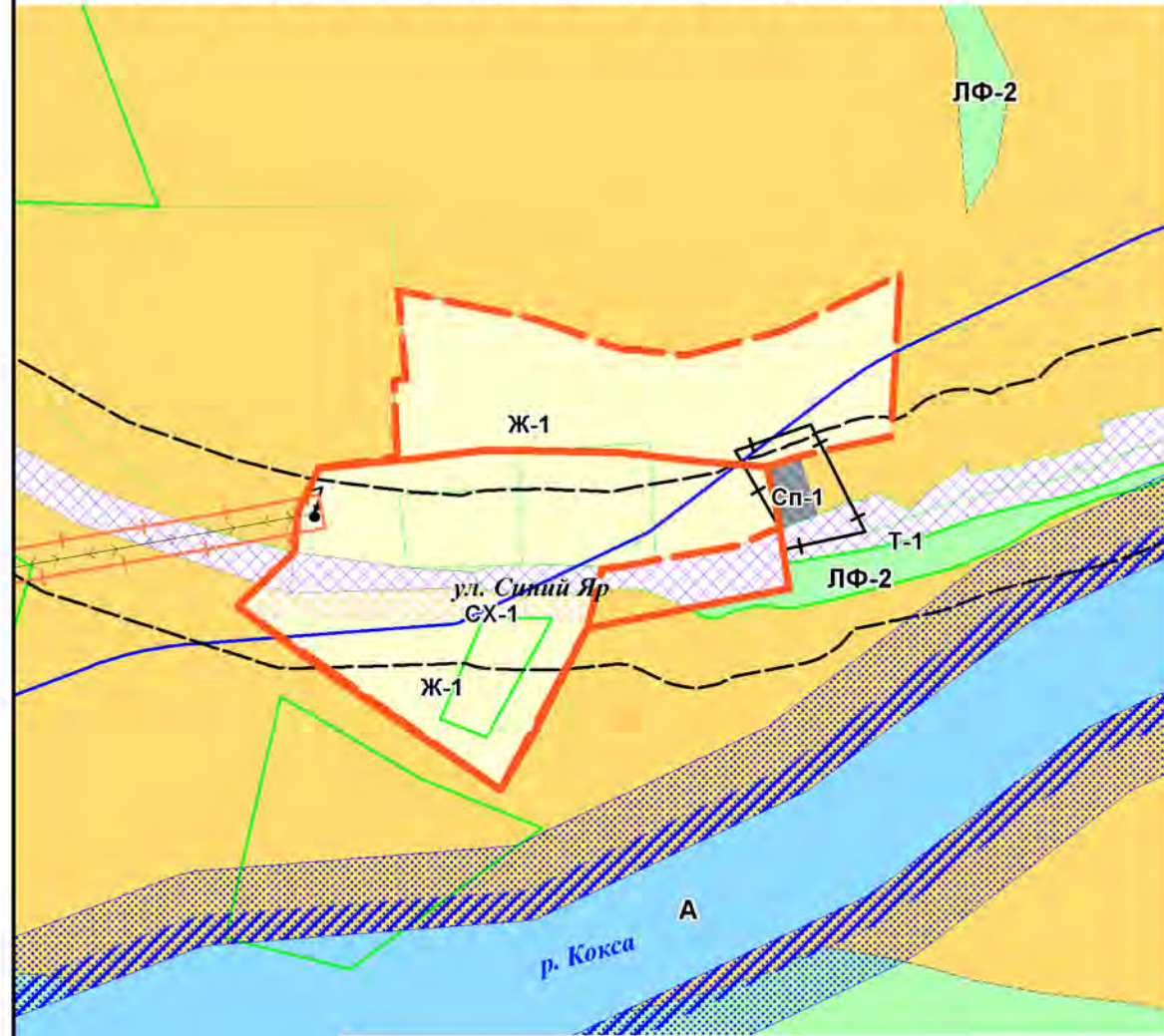



# КАРТА ГРАДОСТРОИТЕЛЬНОГО ЗОНИРОВАНИЯ ТЕРРИТОРИИ УСТЬ-КОКСИНСКОГО СЕЛЬСКОГО ПОСЕЛЕНИЯ УСТЬ-КОКСИНСКОГО РАЙОНА РЕСПУБЛИКИ АЛТАЙ

КАРТА ТЕРРИТОРИАЛЬНЫХ ЗОН. КАРТА ЗОН С ОСОБЫМИ УСЛОВИЯМИ ИСПОЛЬЗОВАНИЯ ТЕРРИТОРИИ С.СИНИЙ ЯР



Планир.



## УСЛОВНЫЕ ОБОЗНАЧЕНИЯ

Граница населенного пункта

Граница земельных участков

ЖИЛАЯ ЗОНА (Ж)

Ж-1 Зона застройки индивидуальными жилыми домами

### ЗОНЫ ИНЖЕНЕРНОЙ И ТРАНСПОРТНОЙ ИНФРАСТРУКТУРЫ

Т-1 Зона транспортной инфраструктуры

### ЗОНЫ СЕЛЬСКОХОЗЯЙСТВЕННОГО ИСПОЛЬЗОВАНИЯ

СХ-1 Зона сельскохозяйственных угодий

### ЗОНЫ СПЕЦИАЛЬНОГО НАЗНАЧЕНИЯ

Сп-1 Зона специального назначения, связанная с захоронениями (кладбища)

### ТЕРРИТОРИИ, НА КОТОРЫЕ ГРАДОСТРАИТЕЛЬНЫЕ РЕГЛАМЕНТЫ НЕ РАСПРОСТРАНЯЮТСЯ

#### ТЕРРИТОРИИ ОБЩЕГО ПОЛЬЗОВАНИЯ

Береговая полоса

### ТЕРРИТОРИИ, НА КОТОРЫЕ ГРАДОСТРАИТЕЛЬНЫЕ РЕГЛАМЕНТЫ НЕ УСТАНОВЛИВАЮТСЯ

Сельскохозяйственные угодья в составе земель сельскохозяйственного назначения

Земли, покрытые поверхностными водами

ЛФ-2 - Земли лесного фонда (сельские леса)

### ГРАНИЦЫ ЗОН С ОСОБЫМИ УСЛОВИЯМИ ИСПОЛЬЗОВАНИЯ ТЕРРИТОРИИ




Водоохранная зона



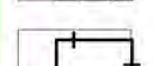
Прибрежная защитная полоса



Охранная зона объектов инженерной инфраструктуры



Придорожная полоса



Санитарно-защитная зона

						Заказчик: администрация Усть-Коксинского СП			
						Внесение изменений в Правила землепользования и застройки Усть-Коксинского СП Усть-Коксинского района Республики Алтай			
Изм.	Кол.	Лист	№ док	Подпись	Дата				
Директор				Садакова Г.А.		Карта градостроительного зонирования	Стадия	Лист	Листов
Инженер				Кравцова С.Ю.			ГП	6	8
						Карта территориальных зон с. Синий Яр Карта зон с особыми условиями использования территории с. Синий Яр			
						ООО "Компания Земпроект" 2017 г.			